




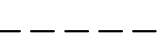




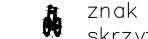


-  projektowana ścieżka rowerowa
-  projektowany chodnik
-  projektowane miejsca postojowe i parkingi
-  projektowana zatoka autobusowa
-  projektowana jezdnia o nawierzchni bitumicznej
-  obniżony krawężnik na przejściu dla pieszych i przejeździe dla rowerów
-  projektowane oświetlenie uliczne

-  A-7 oznakowanie projektowane
-  D-6 oznakowanie istniejące
-  D-6 oznakowanie istniejące do demontażu
-  znak P-23 na całej długości pasa co 50 m i przy skrzyżowaniach – 5 symboli

obszar zabudowany
v ≤ 50 km/h

Biuro Projektowo-Techniczne Drogownictwa CAMINO 20-860 Lublin, ul. Szwajcarska 8/9, tel./fax 81 479-87-03			
Zleceniodawca: Gmina Łęczna, 21-010 Łęczna, Pl. Kościuszki 5			
Temat: Budowa drogi łączącej ulicę Wierzbowa z ulicą Przemysłową w Łęcznej			
Plan sytuacyjny - ul. Cegielniana			
Nazwa rys.:			
Branża: drogowa			
Funkcja:	Nazwisko i imię, nr upr.	Podpis	Skala: 1:500
Projektant	mgr inż. Małgorzata Wierchowska upr. LUB/0042/PWOD/06		Data: lipiec 2016
			Nr rys. 2/1