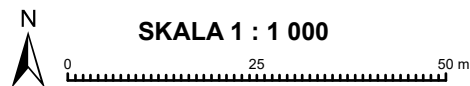


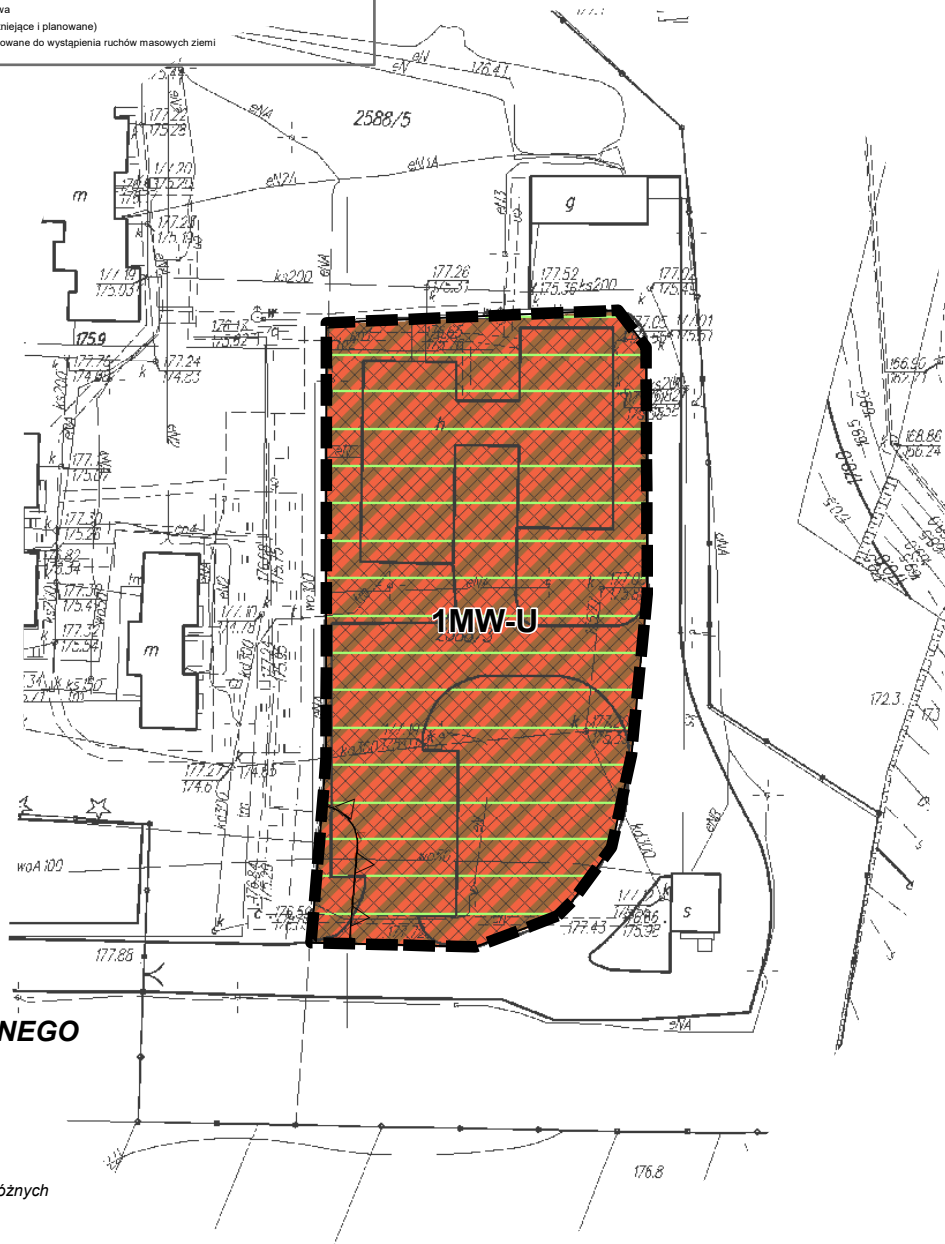
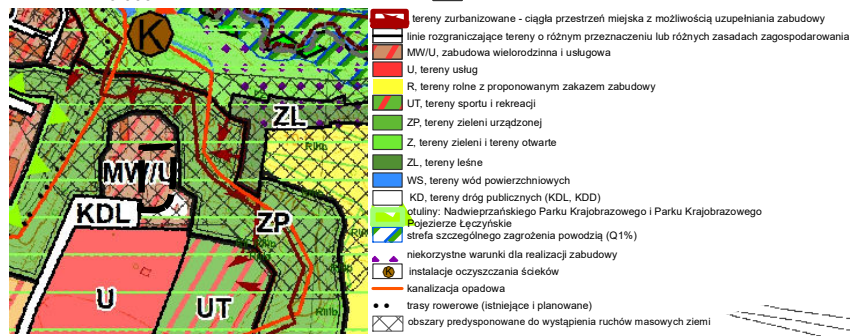


Załącznik nr 1 do Uchwały nr .../.../2024 Rady Miejskiej w Łęcznej z dnia 2024 r.
ZMIANA MIEJSCOWEGO PLANU ZAGOSPODAROWANIA PRZESTRZENNEGO MIASTA ŁĘCZNA



**WYRYS ZE STUDIUM UWARUNKOWAŃ I KIERUNKÓW
ZAGOSPODAROWANIA PRZESTRZENNEGO MIASTA I GMINY ŁĘCZNA**

SKALA 1 : 10 000



**USTALENIA MIEJSCOWEGO PLANU
ZAGOSPODAROWANIA PRZESTRZENNEGO**

USTALENIA OBOWIĄZUJĄCE PLANU

USTALENIA OGÓLNE:

- granica obszaru objętego zmianą planu
- linie rozgraniczające tereny o różnym przeznaczeniu oraz różnych zasadach zagospodarowania
- ▽ nieprzekraczalne linie zabudowy

**OZNACZENIA I SYMBOLE IDENTYFIKACYJNE TERENÓW
WYDZIELONYCH LINIAMI ROZGRANICZAJĄCYMI:**

- ▨ MW-U - tereny zabudowy mieszkaniowej wielorodzinnej lub usługowej

**INFORMACJE DODATKOWE
NIE STANOWIĄCE USTALEŃ PLANU**

- ▨ obszary predysponowane do wystąpienia ruchów masowych ziemi
- ▨ otulina Nadwieprzańskiego Parku Krajobrazowego